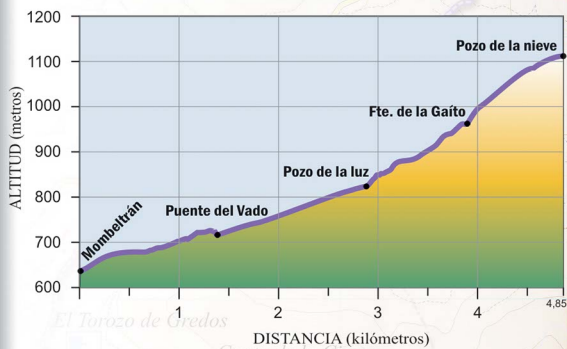




Esta ruta te guiará por lugares de aprovechamiento del agua, desde las acequias de riego y el depósito de agua hasta usos más antiguos, como la generación de electricidad o el de conservar nieve durante el verano. Todo a través de un camino que nace entre huertos familiares y desemboca en el corazón del pinar de pino resinero.



- ❖ **Tipo de recorrido:** lineal (ida y vuelta).
- ❖ **Dificultad:** media.
- ❖ **Punto de inicio:** Mombeltrán.
- ❖ **Desnivel:** 480 m (de 630 a 1110 m).
- ❖ **Longitud:** 4,85 km.
- ❖ **Duración:** unas 3 horas (ida y vuelta).
- ❖ **Recomendaciones:** llevar ropa y calzado adecuados. En verano, evitar las horas centrales del día.
- ❖ **Se puede continuar la ruta por la Senda de las Tumbas Moras y finalizar en Cuevas del Valle.**



La Mancomunidad del Barranco de las Cinco Villas no responderá de ninguna consecuencia, daño o perjuicio que pudieran derivarse del uso de esta información. Se permite la reproducción total o parcial de textos y gráficos, por cualquier medio, sin autorización expresa, citando la fuente.

MAPA DE SITUACIÓN






En el Barranco de las Cinco Villas dejaron su huella vettones, romanos, visigodos, moros, cristianos... ¿Y tú? Acompáñanos y disfruta en estas sencillas rutas con la riqueza de ambientes que ofrece uno de los rincones más pintorescos de Gredos: desde los bancales de olivos hasta la alta montaña, pasando por la frescura del castañar y el encanto de sus pueblecitos llenos de historia.



Rutas en EL BARRANCO DE LAS CINCO VILLAS

El SENDA POZO de la Nieve

El camino del agua



www.sendascincovillas.eu

Eligido por la Mancomunidad del Barranco de las Cinco Villas para su difusión gratuita. 2007

MOMBELTRÁN

PRESENTACIÓN

CARACTERÍSTICAS

PERFIL

El Pozo de la Nieve

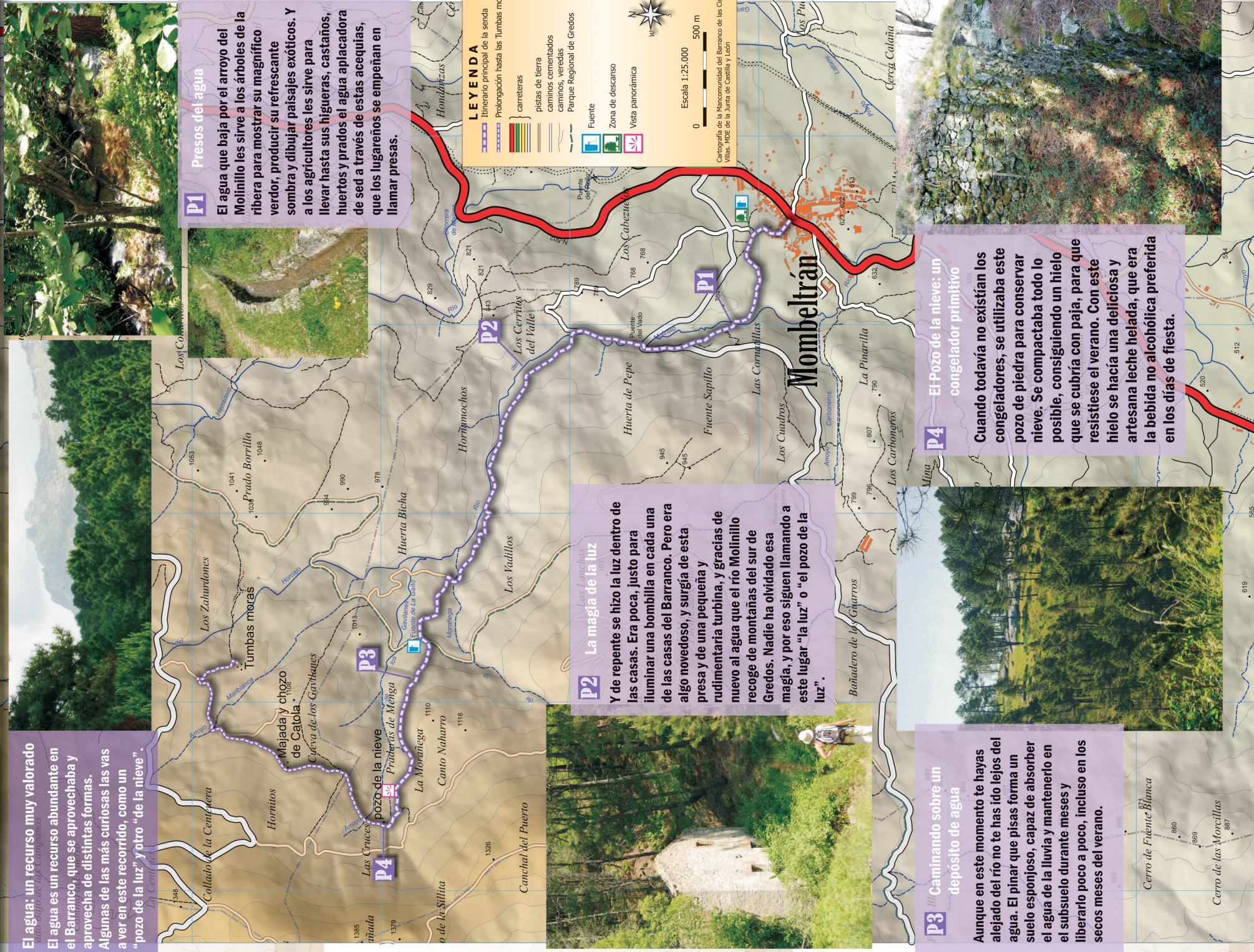
El agua: un recurso muy valorado

El agua es un recurso abundante en el Barranco, que se aprovechaba y aprovechaba de distintas formas.

Algunas de las más curiosas las vas a ver en este recorrido, como un "pozo de la luz" y otro "de la nieve".

Al Centro de la Ruta

MAPA DE LA RUTA



P1 Presos del agua

El agua que baja por el arroyo del Molinillo les sirve a los árboles de la ribera para mostrar su magnífico verdor, producir su refrescante sombra y dibujar paisajes exóticos. Y a los agricultores les sirve para llevar hasta sus higuera, castaños, huertos y prados el agua aplacadora de sed a través de estas acequias, que los lugareños se empeñan en llamar presas.

P2 La magia de la luz

Y de repente se hizo la luz dentro de las casas. Era poca, justo para iluminar una bombilla en cada una de las casas del Barranco. Pero era algo novedoso, y surgió de esta presa y de una pequeña y rudimentaria turbina, y gracias de nuevo al agua que el río Molinillo recoge de montañas del sur de Gredos. Nadie ha olvidado esa magia, y por eso siguen llamando a este lugar "la luz" o "el pozo de la luz".

P3 Caminando sobre un depósito de agua

Aunque en este momento te hayas alejado del río no te has ido lejos del agua. El pinar que pisas forma un suelo esponjoso, capaz de absorber el agua de la lluvia y mantenerlo en el subsuelo durante meses y liberarlo poco a poco, incluso en los secos meses del verano.

P4 El Pozo de la nieve: un congelador primitivo

Cuando todavía no existían los congeladores, se utilizaba este pozo de piedra para conservar nieve. Se compactaba todo lo posible, consiguiendo un hielo que se cubría con paja, para que resistiese el verano. Con este hielo se hacía una deliciosa y artesana leche helada, que era la bebida no alcohólica preferida en los días de fiesta.

LEYENDA

- Itinerario principal de la senda
- Protección hasta las tumbas moras
- carreteras
- pistas de tierra
- caminos cementados
- caminos, veredas
- Parque Regional de Gredos
- Fuente
- Zona de descanso
- Vista panorámica

Escala 1:25.000

Cartografía de la Mancomunidad del Barranco de las Cinco Villas. MDE de la Junta de Castilla y León

